




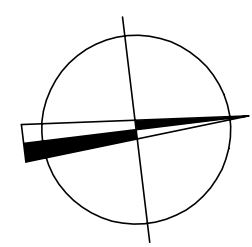


TÚ: 1971 - SUCHDOL NAD ODROU - FULNEK
DÚ: 02 - SUCHDOL NAD ODROU - FULNEK

OZNAČENÍ	POPIS ZMĚNY			DATUM	PODPIS
HIP	ZODP. PROJEKTANT	VYPRACOVAL	KONTROLOVAL	GENERÁLNÍ PROJEKTANT IM-PROJEKT, INŽENÝRSKÉ A MOSTNÍ KONSTRUKCE, s.r.o.  VODNÍ 1, 602 00 BRNO TEL: 533 446 080-2 FAX: 533 446 089 im-projekt@im-projekt.cz www.im-projekt.cz	
ING. TOMÁŠ PÁTEČEK	ING. MARTIN VAŠÁK	ING. TOMÁŠ PÁTEČEK	ING. MARTIN VAŠÁK		
					
OBJEDNATEL: SPRÁVA ŽELEZNIC, S.O, DLÁŽDĚNÁ 1003/7, 110 00 PRAHA 1					
KRAJ: MORAVSKOSLEZSKÝ	ORP: NOVÝ JIČÍN	KATASTR: HLADKÉ ŽIVOTICE			
STAVBA: PROPUSTEK V EVID. KM 2,885 TRATI SUCHDOL NAD ODROU - FULNEK ČÁST: GEODETICKÁ DOKUMNTACE				FORMÁT	A4
				DATUM	LISTOPAD 2020
				STUPEŇ	P
				ČÍSLO ZAK.	2020682
				MĚŘÍTKO	~
PŘÍLOHA: MAJETKOPRÁVNÍ ČÁST				ČÍSLO PŘÍLOHY: 1.2	ČÍSLO PARÉ:

SITUACE DOTČENÝCH PARCEL

M 1:500



LEGENDA SÍTÍ:

- STÁVAJÍCÍ SDĚLOVACÍ VEDENÍ – ČD-TELEMATIKA, a.s.
- TRVALÁ PŘELOŽKA SDĚLOVACÍHO VEDENÍ – ČD-TELEMATIKA, a.s.
- PROVIZORNÍ PŘELOŽKA SDĚLOVACÍHO VEDENÍ – ČD-TELEMATIKA, a.s.

LEGENDA KATASTRU:

- HRANICE KATASTRÁLNÍCH ÚZEMÍ
- HRANICE PARCELY KATASTRU NEMOVITOSTÍ
- ČÍSLO PARCELY KATASTRU NEMOVITOSTÍ
- HRANICE STAVBY
- DOČASNÝ ZÁBOR POZEMKŮ BEZ VÝKUPU PRO SPRÁVU ŽELEZNIC (POZEMEK V MAJEKTU OBCE HLADKÉ ŽIVOTICE)
- TRVALÝ ZÁBOR POZEMKŮ BEZ VÝKUPU PRO SPRÁVU ŽELEZNIC (POZEMEK V MAJEKTU ČESKÉ REPUBLIKY, SPRÁVY ŽELEZNIC, S.O.)

LEGENDA:

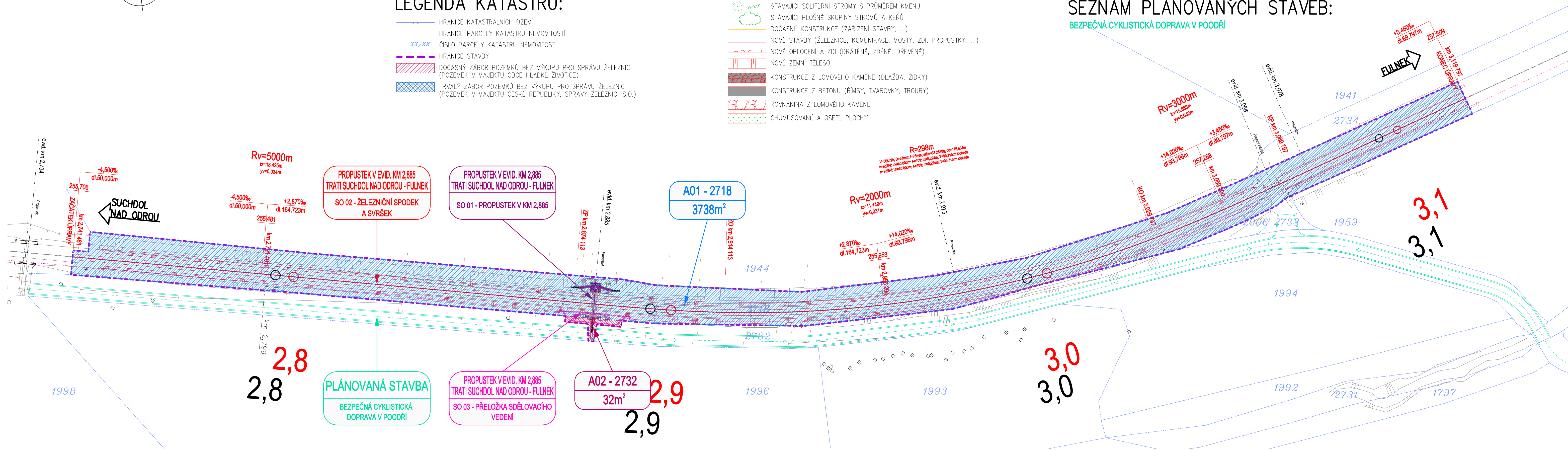
- STÁVAJÍCÍ PONECHANÉ STAVBY (BUDOVY, MOSTY, ZDI, PROPUSTKY, ...)
- STÁVAJÍCÍ PONECHANÉ OPLOČENÍ A ZDI (DRÁTĚNÉ, ZDĚNÉ, DŘEVĚNÉ)
- STÁVAJÍCÍ ZPEVNĚNÉ PLOCHY (VOZOVKY, CHODNÍKY, DLÁŽĚNÉ KORYTA, ...)
- STÁVAJÍCÍ SVAHY
- STÁVAJÍCÍ SOLITÉRNÍ STROMY S PRŮMĚREM KMENU
- STÁVAJÍCÍ PLOŠNÉ SKUPINY STROMŮ A KEŘŮ
- DOČASNÉ KONSTRUKCE (ZAŘÍZENÍ STAVBY, ...)
- NOVÉ STAVBY (ŽELEZNICE, KOMUNIKACE, MOSTY, ZDI, PROPUSTKY, ...)
- NOVÉ OPLOČENÍ A ZDI (DRÁTĚNÉ, ZDĚNÉ, DŘEVĚNÉ)
- NOVÉ ZEMNÍ TĚLESO
- KONSTRUKCE Z LOMOVÉHO KAMENE (DLAŽBA, ZIDKY)
- KONSTRUKCE Z BETONU (ŘÍMSY, TVAROVKY, TROUBY)
- ROVNANINA Z LOMOVÉHO KAMENE
- OHUMUSOVANÉ A OSETÉ PLOCHY

SEZNAM STAVEBNÍCH OBJEKTŮ:

- SO 01 - PROPUSTEK V KM 2,885
- SO 02 - ŽELEZNIČNÍ SPODEK A SVRŠEK
- SO 02 - PŘELOŽKA SDĚLOVACÍHO VEDENÍ

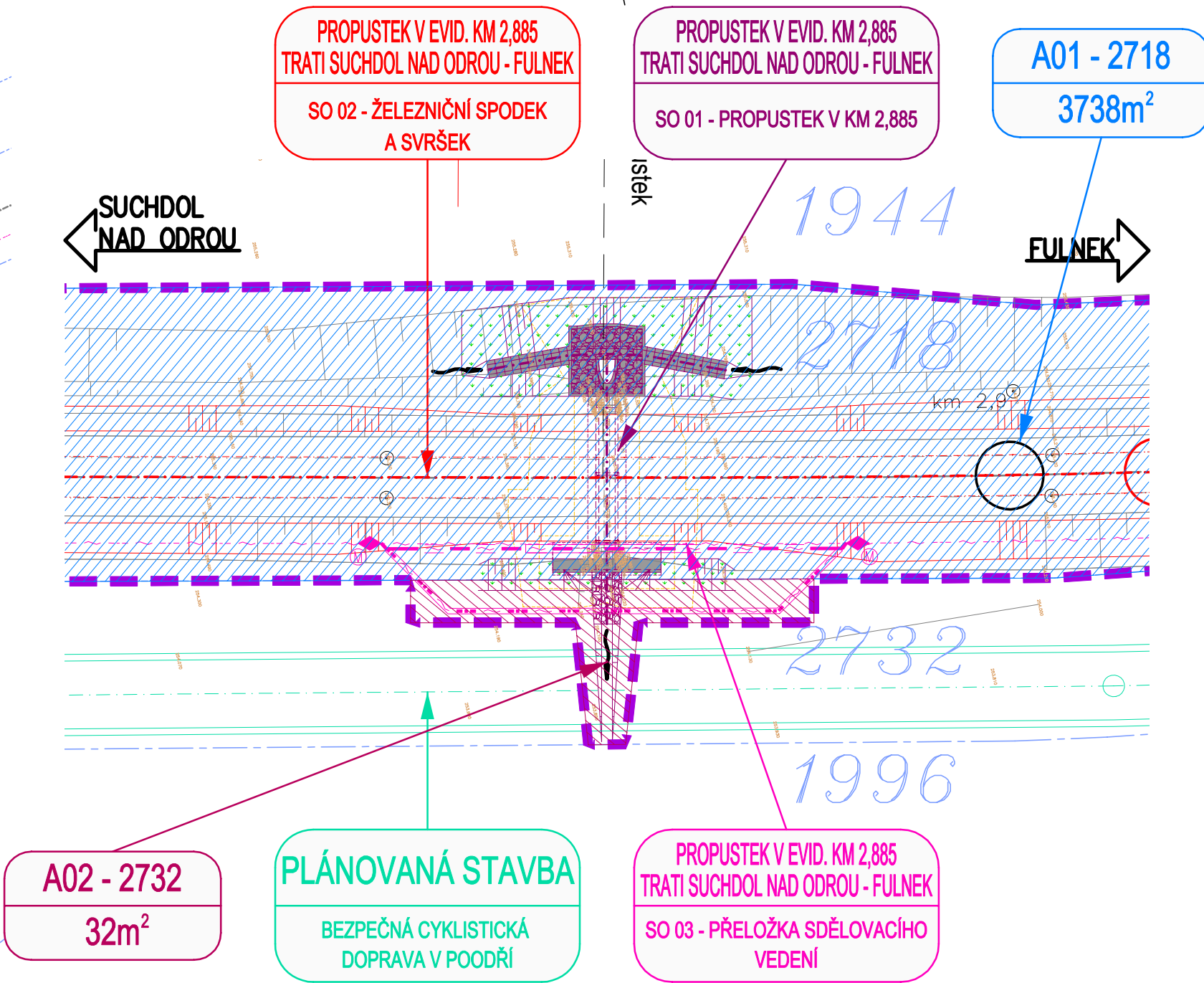
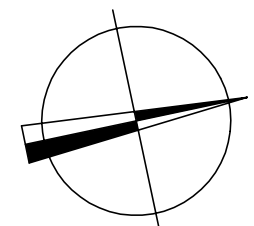
SEZNAM PLÁNOVANÝCH STAVEB:

BEZPEČNÁ CYKLISTICKÁ DOPRAVA V POODŘÍ



VÝŘEZ PROPUSTKU

M 1:200



VÝPIS DOTČENÝCH PARCEL															
KATASTRÁLNÍ ÚZEMÍ – HLADKÉ ŽIVOTICE 638790															
Položka číslo	Parcela číslo		List vlastnictví	Jméno a bydliště vlastníka nemovitosti (nájemce nemovitosti)	Druh pozemku	Výměra [m2]	Zábor [m2]								Poznámka
	KN	ZE					Trvalý pro SŽ		Dočasný pro SŽ		Trvalý pro -		Dočasný pro -		
							Bez výkupu	S výkupem	Nad 1 rok	Do 1 roku	Bez výkupu	S výkupem	Nad 1 rok	Do 1 roku	
A01	2718	-	761	Česká republika Správa železnic, s.o. Dlážděná 1003/7 Nové Město 110 00 PRAHA	Ostatní plocha	5924	3738	0	0	0	-	-	-	-	
A02	2732	-	10001	Obec Hladké Životice Hlavní 208 742 47 HLADKÉ ŽIVOTICE	Ostatní plocha	2526	0	0	0	32	-	-	-	-	Pozemek určen pro realizaci spol. zař.dle zák.č. 139/2002Sb.
PLOCHA CELKEM							3738	0	0	32	0	0	0	0	m2

